



Горгани
природний заповідник

78400
вул. Комарова 7д
м.Надвірна, Івано-Франківська обл.
Україна



Міністерство
захисту довкілля
та природних ресурсів
України

Gorgany Nature Reserve
7D Komarov Str.
Nadvirna 78400
Ivano-Frankivsk region
Ukraine



Природно-
заповідний
фонд України

gorgany1996@ukr.net
<https://gorgany-zapovidnyk.in.ua>

«06» 09 2023р. № 404

**Голові Правління ГО «Українська
природоохоронна група»
Олексію ВАСИЛЮКУ**

На Ваш лист від 30.08.2023 №899/2023 «Про запит на інформацію» природний заповідник «Горгани» повідомляє наступне.

Розпорядженням Івано-Франківської облдержадміністрації від 03.02.1997р. № 62 затверджено Положення про охоронну зону природного заповідника «Горгани» Надвірнянського району Івано-Франківської області.

Згідно даного Положення до охоронної зони входять землі лісового фонду :

- Надвірнянського держлісгоспу - 3300,6 га (Довжинецьке лісництво - квартали 1, 2, 4, 5, 8, 9, 14, 15, 19, 20, 24-28, 30, 46-48 площею 1266,6 га; Довбушанське лісництво – квартали 29-32, 34 площею 584 га; Зеленське лісництво – квартали 18, 19, 37-39 площею 514 га; Максимецьке лісництво – квартали 42, 43, 46-50, 59, 67-69 площею 936 га.);

- Ворохтянського держлісгоспу - 552,2 га (Поляницьке лісництво – квартали 1-5 площею 552,2 га).

Згідно наявної у Заповіднику інформації, відповідно до Розпорядження Івано-Франківської ОДА від 14.04.2004р. № 220 «Про зміну меж охоронної зони природного заповідника «Горгани» на території Довжинецького лісництва (Надвірнянського держлісгоспу) у кварталі 30 (ділянки 15, 16, 18, 19, 21-23), кварталі 46 (ділянки 2, 5, 6, 8, 11-15, 19, 20, 23, 24), кварталі 47 (ділянки 1, 2, 5, 9, 10, 14, 17, 18, 21-23, 25, 27-31), кварталі 48 (ділянки 1, 5, 6, 7, 9, 12-14, 16-23, 26-30, 38-40) - загальною площею 57,0 га, були вилучені з структури охоронної зони природного заповідника «Горгани».

Службою державної охорони природно – заповідного фонду 01.09.2023 року проведено обстеження території земельної ділянки де наразі здійснюється будівництво автомобільної дороги між с. Бистриця та с. Поляниця через перевал Столи, про що було складено відповідний документ.

Додаток: на 5 арк. в 1 прим.

Директор

Світлана БІЛОУС +380978238371

Ярослав ПЕТРАЩУК

Акт

обстеження автодороги, яка прокладена по території лісфонду Довжинецького лісництва ДП «Ліси України» філії «Надвірнянське лісове господарство» в кварталах № 46; 47; 48, що межують з кварталами № 51; 52; 53; 54; 55; 56 Горганського ПНДВ природного заповідника «Горгани»

від 01 вересня 2023р.

с. Бистриця

Згідно Розпорядження № 2 від 31 серпня 2023 року директора природного заповідника «Горгани» Ярослава ПЕТРАЦУКА, нами начальником відділу ДО ПЗФ - Ярославом ДЗЕБЧУКОМ, провідним інженером з охорони природних екосистем відділу ДО ПЗФ - Ярославом ГОЛИНСЬКИМ, т.в.о. начальника Горганського ПНДВ - Іваном ЯРЕМЧУКОМ, майстром з охорони природи Горганського ПНДВ - Василем ЯРЕМЧУКОМ, інспектором з охорони ПЗФ I категорії - Дмитром ГУНДОЮ було проведено обстеження території земельної ділянки, де здійснюється будівництво автомобільної дороги між с. Бистриця та с. Поляниця через перевал Столи.

В результаті обстеження встановлено:

Оглянувши земельну ділянку, де здійснюється будівництво автомобільної дороги між с. Бистриця та с. Поляниця через перевал Столи, яка проходить по території ДП «Ліси України» філії «Надвірнянське лісове господарство» через квартал 30, 46, 47, 48 встановлено: межі охоронної зони природного заповідника «Горгани» - не порушені, так як вказані ділянки вилучені з охоронної зони, згідно Рішення Івано-Франківської обласної державної адміністрації від 14.04.2004р. №220.

Обстеження провели:

Начальник відділу ДО ПЗФ

Ярослав ДЗЕБЧУК

Провідний інженер з охорони природних екосистем відділу ДО ПЗФ

Ярослав ГОЛИНСЬКИЙ

Т.в.о. начальника
Горганського ПНДВ

Іван ЯРЕМЧУК

Майстер з охорони природи
Горганського ПНДВ

Василь ЯРЕМЧУК

Інспектор з охорони
ПЗФ I категорії

Дмитро ГУНДА



Управління екології

УКРАЇНА

ІВАНО-ФРАНКІВСЬКА ОБЛАСНА ДЕРЖАВНА АДМІНІСТРАЦІЯ

РОЗПОРЯДЖЕННЯ

від 14.04.2004 № 220

м. Івано-Франківськ

**Про зміну меж охоронної
зони природного заповідника
"Горгани"**

Керуючись законами України "Про місцеві державні адміністрації", "Про природно-заповідний фонд України", відповідно до пункту 5 розпорядження голови обласної державної адміністрації від 03.02.1997р. № 62 "Про охоронну зону природного заповідника "Горгани" :

1. Змінити межі охоронної зони природного заповідника "Горгани", виключивши з території охоронної зони земельні ділянки лісового фонду:

а) на території Поляницького лісництва (Ворохтянського держлісгоспу) у кварталі 1 (ділянки 1-4, 6-8, 10, 11, 13, 15, 17-21), кварталі 2 (ділянки 1-4, 6, 10-12, 14-27, 34), кварталі 3 (ділянки 2-6, 8, 9, 19-31), кварталі 4 (ділянки 1-9, 11, 15, 19, 20, 22-28), кварталі 5 (ділянки 10, 11, 14, 16, 19, 20, 25, 30, 34, 37-40), - загальною площею 76,1га;

б) на території Довжинецького лісництва (Надвірнянського держлісгоспу) у кварталі 30 (ділянки 15, 16, 18, 19, 21-23), кварталі 46 (ділянки 2, 5, 6, 8, 11-15, 19, 20, 23, 24), кварталі 47 (ділянки 1, 2, 5, 9, 10, 14, 17, 18, 21-23, 25, 27-31), кварталі 48 (ділянки 1, 5, 6, 7, 9, 12-14, 16-23, 26-30, 38-40), - загальною площею 57га.

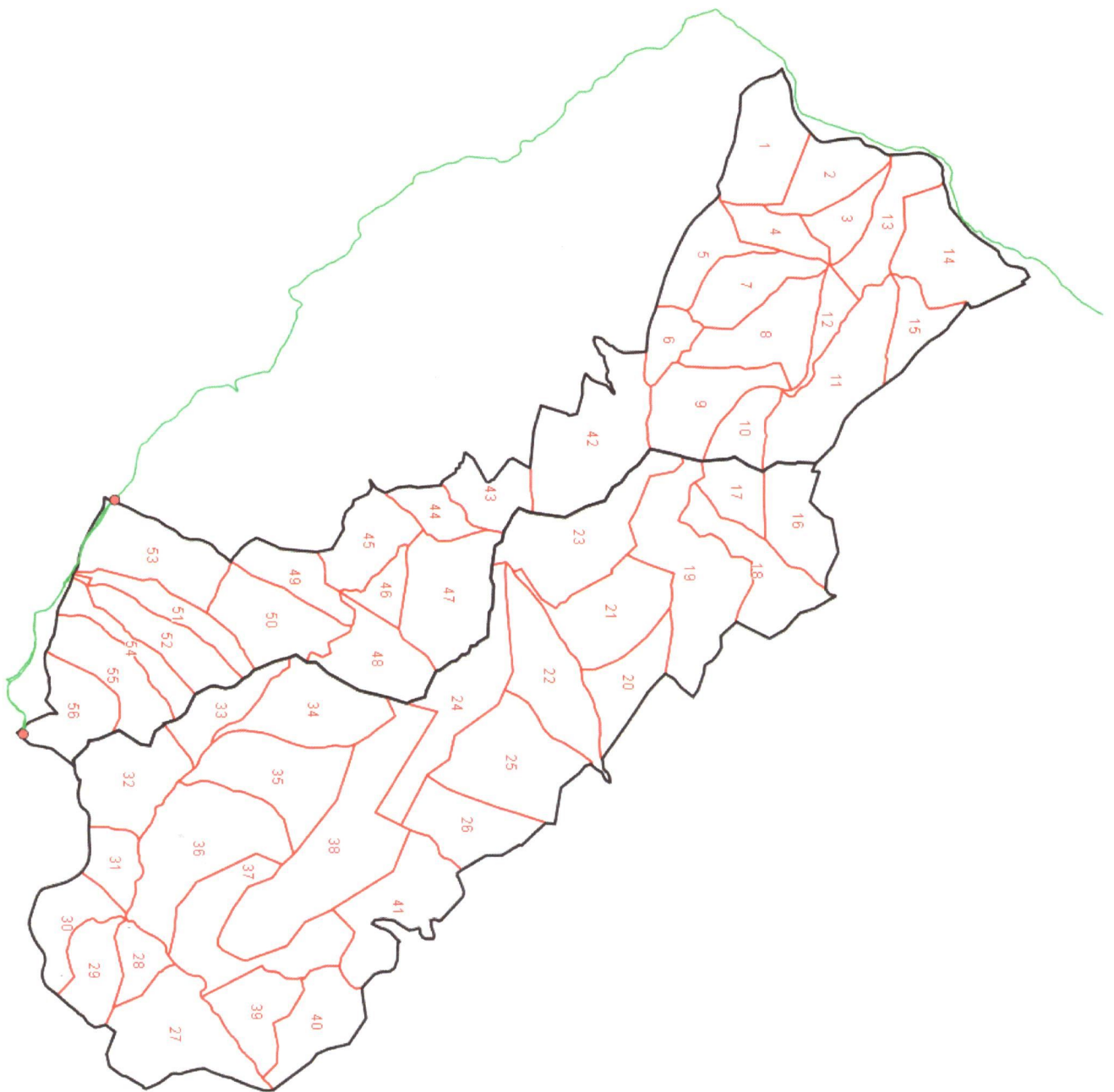
2. Управлінню екології і природних ресурсів в області (М. Приходько) спільно з обласним управлінням лісового господарства (О. Голубчак) змінити межі охоронної зони природного заповідника "Горгани" визначити на місцевості і нанести на плани лісонасаджень.







3. Контроль за виконанням цього розпорядження покласти на першого заступника голови обласної державної адміністрації О. Турчака.

Голова обласної
державної адміністрації

2139
Михайло Вишнівак

19 04 04



-  Точка маршруту
-  Маршрут
-  Межі ПЗ Горгани
-  Межі лісництва
-  Каптална сітка
-  Межі виділів



НАДВІРНЯНСЬКИЙ РАЙОННИЙ РАДА
(НАДВІРНЯНСЬКА ОБЛАСТЬ)

РІШЕННЯ

від 15.12.2005, № 724 10/2005
м. Івано-Франківськ

Про зміну меж охоронної зони
природного заповідника "Горгани"

В. Голубчук
М. Приходько
В. Кисляк

Розглянувши звернення Надвірнянської районної ради від 21.06.2005 року № 1-221/182/5, враховуючи згоду Надвірнянського держлісгоспу та природного заповідника "Горгани", керуючись статтею 54 Закону України "Про природно-заповідний фонд України", статтею 44 Земельного кодексу України, обласна рада

вирішила:

1. Змінити межі охоронної зони природного заповідника "Горгани", вилучивши з її території не вкриті лісовою рослинністю земельні ділянки лісового фонду Максимецького лісництва Надвірнянського держлісгоспу загальною площею 6,114 га, які знаходяться на території Зеленської сільської ради Надвірнянського району, у тому числі:

- квартал 43 вид. 27, 28, 29 площею 4,314 га (ставки і сіножаті);
- квартал 43 вид. 30 площею 0,7 га (кордон);
- квартал 43 вид. 23 площею 1,1 га (вирубка 2002 року).

2. Обласному управлінню лісового господарства (О.Голубчук), державному управлінню екології та природних ресурсів в області (М.Приходько), природному заповіднику "Горгани" (В.Кисляк) внести зміни в матеріали лісовпорядкування та облікові документи.

3. Контроль за виконанням рішення покласти на постійну комісію обласної ради з питань екології та раціонального природокористування (О.Голубчук).

Голова обласної ради

Управління лісового господарства
Василь Бруц
Надвірнянський держлісгосп
Вхід № 01-4/005
02 01 05